PAISATGES VIUS
Conservem la natura amb la gent del territori

Memòria 2016

La planificació és una part poc vistosa de la nostra feina però de les més importants, i el 2016 vam dedicar-hi molt de temps: dissenyant nous projectes de conservació (PeriFer, Collsacranc), decidint amb els experts quines són les accions que caldria executar, buscant els espais per dur-les a terme, negociant amb els propietaris, buscant finançament o tramitant tots els permisos necessaris. Tot forma part de la biologia de la conservació!

PLANIFIQUEM EL FUTUR!

QUI SOM I QUÈ FEM

Paisatges Vius és una entitat dedicada a la conservació de la natura que no disposa d'espais en propietat, sinó que estableix acords voluntaris amb propietaris i gestors de finques que són d'interès pels projectes en curs. En aquests espais s'hi realitzen actuacions avalades per assessors experts.

ESPÈCIES PARAIGUA

Els projectes de Paisatges Vius van dirigits a espècies de fauna amb uns requeriments ecològics molt estrictes, de manera que la seva presència és un indicador de bona qualitat de l'ecosistema. Com que la conservació dels hàbitats on viu també beneficia indirectament a altres espècies, se les anomena espècies paraigua.

El **gall fer** està en regressió als boscos de muntanya per l'increment de les activitats humanes que s'hi realitzen (esquí, bolets, senderisme, gestió forestal...). El projecte **PeriFer** està dirigit a reduir aquesta pressió a les poblacions més perifèriques de la seva àrea de distribució.

El **cranc de riu autòcton** ha desaparegut del 99 % dels rius on habitava fa 40 anys per culpa de les espècies de cranc exòtiques. El projecte **Collsacranc** pretén reintroduir l'espècie a aquelles rieres del Collsacabra que encara siguin aptes per a la seva presència.

El **xoriguer petit** és un ocell rapinyaire migrador que es va extingir de Catalunya als anys 80 per l'ús de productes químics al camp. Amb el projecte **Naumanni+100** Paisatges Vius dóna suport al Programa de Recuperació de la Generalitat de Catalunya.



El **samaruc** és un peix d'aigua dolça en greu perill d'extinció que a nivell global només es troba al litoral català i valencià. A Catalunya només en queden 4 poblacions, però amb el projecte **S.O.S. Samaruc** Paisatges Vius pretén augmentar aquest número.



COMUNITAT

La comunitat de Paisatges Vius la conformen el conjunt d'entitats i persones que han col·laborat, d'una manera o altra, en els projectes i les actuacions realitzades el 2016: treballadors, propietaris, pagesos, administracions, donants, voluntaris, científics, proveïdors...

Guillem Mas
Director

EQUIP TÈCNIC

El 2016 l'equip consta de dues persones contractades a jornada completa i una tercera intermitent en règim d'autònom

Gregori Conill
Gestió d'espais

Irene Figueroa
Tècnica de projectes

Nati Franch i Josep Maria Queral
Peixos litorals

ASSESSORS

Per a cada projecte comptem amb l'assessorament d' experts i científics

Francesc Carbonell
Xoriguer petit

Carme Casas i Andreu Salvat
Prats i pastures

VOLUNTARIS AMBIENTALS

Més de 100 voluntaris al llarg del 2016

BALANÇ ECONÒMIC 2016

El 2016 es va tancar amb un volum total d'ingressos de 77.300 € i unes despeses de 76.500 €. Els ingressos es mantenen estables respecte el 2015 (72.000 €) i 2016 (79.000 €). La manca de despeses estructurals ens permet invertir gairebé tot el pressupost directament als projectes de conservació, ja sigui a través de l'equip propi o amb la subcontractació d'empreses especialitzades.

Orígen dels ingressos
77.300€

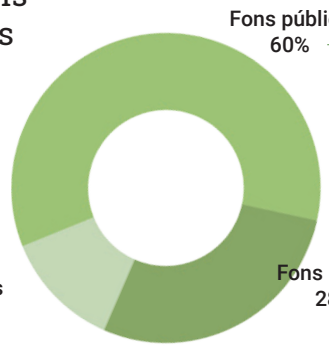

Generalitat de Catalunya
Gobierno de España – Ministerio de Agricultura, Alimentación y Medio Ambiente
Fundación Biodiversidad
Andrena – fons per a la conservació de la biodiversitat
Cabreres-BTT
Obra Social "la Caixa"

Despeses per partides
76.500€

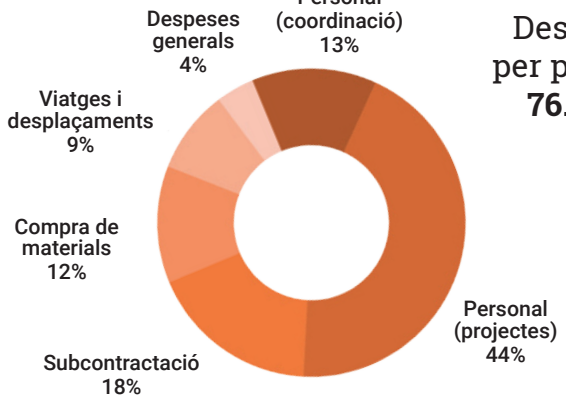

Despeses per projectes
S.O.S. Samaruc: **50%**
Naumanni +100: **20%**
PeriFer: **13%**
Collsacranc: **10%**
Altres: **7%**

S.O.S. SAMARUC

El projecte té com a objectiu duplicar les poblacions de **samaruc** a Catalunya abans de l'any 2020, a través de la creació o restauració de llacunes litorals per, posteriorment, alliberar-hi exemplars criats en captivitat al Centre Ictiològic del Parc Natural del Delta de l'Ebre.

Actuacions realitzades el 2016

- Restauració de la llacuna del Port de l'Estany ▲
- Alliberament de samarucs a l'Estany Tort ▼
- Col·locació de dos plafons informatius ◄
- Ordenació de l'ús públic a dues llacunes
- Donació de material al Centre Ictiològic per augmentar la cria en captivitat
- Signatura de dos nous acords de custòdia amb els ajuntaments de l'Ametlla de Mar i Vandellòs i l'Hospitalet de l'Infant
- Aparició al programa Espai Terra de TV3

Més informació

Assessorament científic

Parc Natural del Delta de l'Ebre

Indicador

Número de poblacions de samaruc a Catalunya

ACTUAL (2016): 5 POBLACIONS | OBJECTIU (2025): 8 POBLACIONS

Estat: 62% **Temps restant**: 4 anys

NAUMANNI+100

La població de **xoriguer petit** a Girona no és viable a causa de l'elevada depredació de nius per part de fagines, genetes i rates. El projecte pretén incrementar la seguretat de les colònies i arribar a les 100 parelles reproductores l'any 2020.

Actuacions realitzades el 2016

- Estudi per decidir l'emplaçament de la nova torre amb col·locació de GPS als xoriguers ▲
- Suport en el seguiment de les parelles reproductores i marcatge dels polls volanders

Indicador

Número de parelles de xoriguer petit a la província de Girona.

▼ACTUAL (2016): 33 PARELLES | OBJECTIU (2020): 100 PARELLES

Estat: 33 % Temps restant: 4 anys

PERIFER

El projecte es basa en establir acords de custòdia amb propietaris de finques forestals per a promoure una gestió compatible amb la conservació del **gall fer** i també amb estacions d'esquí per reduir els impactes i molèsties a les zones d'hivernada.

Actuacions realitzades el 2016

- Cerca de la presència de gall fer en territoris perifèrics històrics ▲
- Contactes amb propietaris privats de finques prioritàries del Ripollès
- Reunions amb assessors per prioritzar finques i concretar accions

Indicador

Poblacions perifèriques de gall fer en custòdia.

▼ACTUAL (2016): 0 POBLACIONS | OBJECTIU (2026): 17 POBLACIONS

Aconseguit: 0 % Temps restant: 10 anys

COLLSACRANC

Paisatges Vius coordina un grup de treball per localitzar les poblacions de **cranc de riu** existents al Collsacabra, fer-ne un seguiment i planificar la seva conservació a llarg termini a través d'acords de custòdia i projectes de reintroducció.

Actuacions realitzades el 2016

- Descoberta de 7 rieres amb cranc de riu i avaluació de la seva viabilitat poblacional ▲
- Plantació de 500 arbres al torrent de la Rotllada per recuperar el bosc de ribera
- Elaboració d'un estudi de viabilitat per a la reintroducció del cranc en dues noves rieres
- Publicació d'un article d'opinió a la premsa local

Indicador

Número de poblacions de cranc de riu al Collsacabra.

ACTUAL (2016): 7 POBLACIONS | OBJECTIU (2026): 15 POBLACIONS

Aconseguit: 45 % Temps restant: 10 anys

ESPAIS EN CUSTÒDIA

El 2016 es van signar 2 nous acords en finques municipals: Torrent del Pi amb l'ajuntament de l'Ametlla de Mar i Cala Justell amb l'ajuntament de Vandellòs i l'Hospitalet de l'Infant. Per tant, es mantenen 13 acords de custòdia que ocupen una superfície total de 677 hectàrees i que es troben repartits en 3 províncies, 5 comarques i 8 municipis.

Nº	Finques	Municipi (Comarca)	Superfície (ha.)	Titularitat	Vigència
1	Niubò	Manlleu (Osona)	41	Privada	2010-2016
2	Diumeres	Manlleu (Osona)	6	Privada	2010-2020
3	El Coll	Rupit i Pruit (Osona)	65	Privada	2011-2021
4	El Torrent	Rupit i Pruit (Osona)	275	Privada	2011-2021
5	L'Estany Tort	Ametlla de Mar (Baix Ebre)	4	Pública	2012-2022
6	Caselles	Cantonigròs (Osona)	126	Privada	2013-2018
7	Coma-Serra	Rupit i Pruit (Osona)	10	Privada	2014-2016
8	Mas Castellar	Pontós (Alt Empordà)	60	Privada	2015-2018
9	Els Plaus	Queralbs (Ripollès)	4	Privada	2015-2025
10	Hortús	Rabós (Alt Empordà)	75	Privada	2015-2025
11	Port de l'Estany	Ametlla de Mar (Baix Ebre)	1	Pública	2015-2025
12	Cala Justell	Vandellòs i l'Hospitalet de l'Infant (Baix Camp)	8	Pública	2016-2026
13	Torrent del Pi	Ametlla de Mar (Baix Ebre)	2	Pública	2016-2026

Nous acords signats el 2016

Disseny gràfic: Lluc Julià | Il·lustracions: Martí Franch

Més informació
www.paisatgesvius.org

Padró, 10 | 08511 L'Esquirol
649 056 034
info@paisatgesvius.org

PAISATGES VIUS
Conservem la natura amb la gent del territori

Segueix-nos: